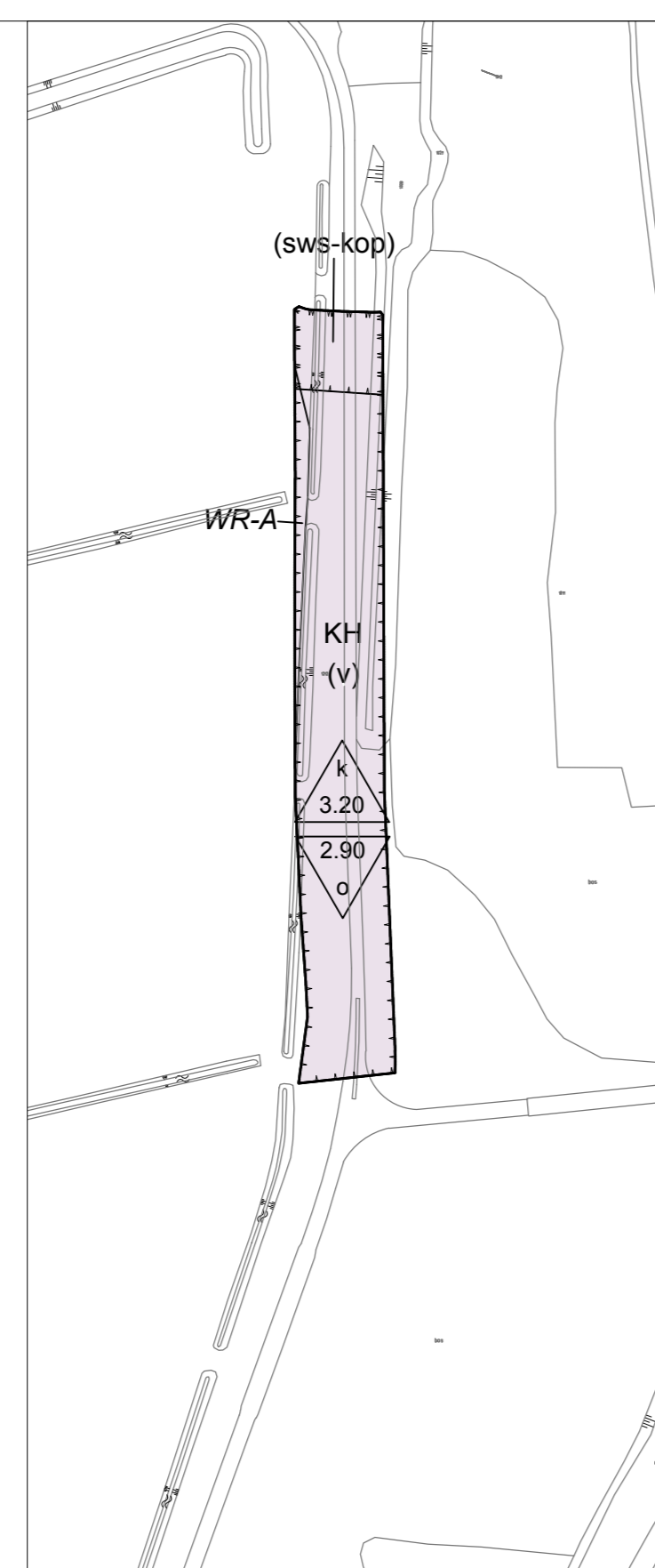
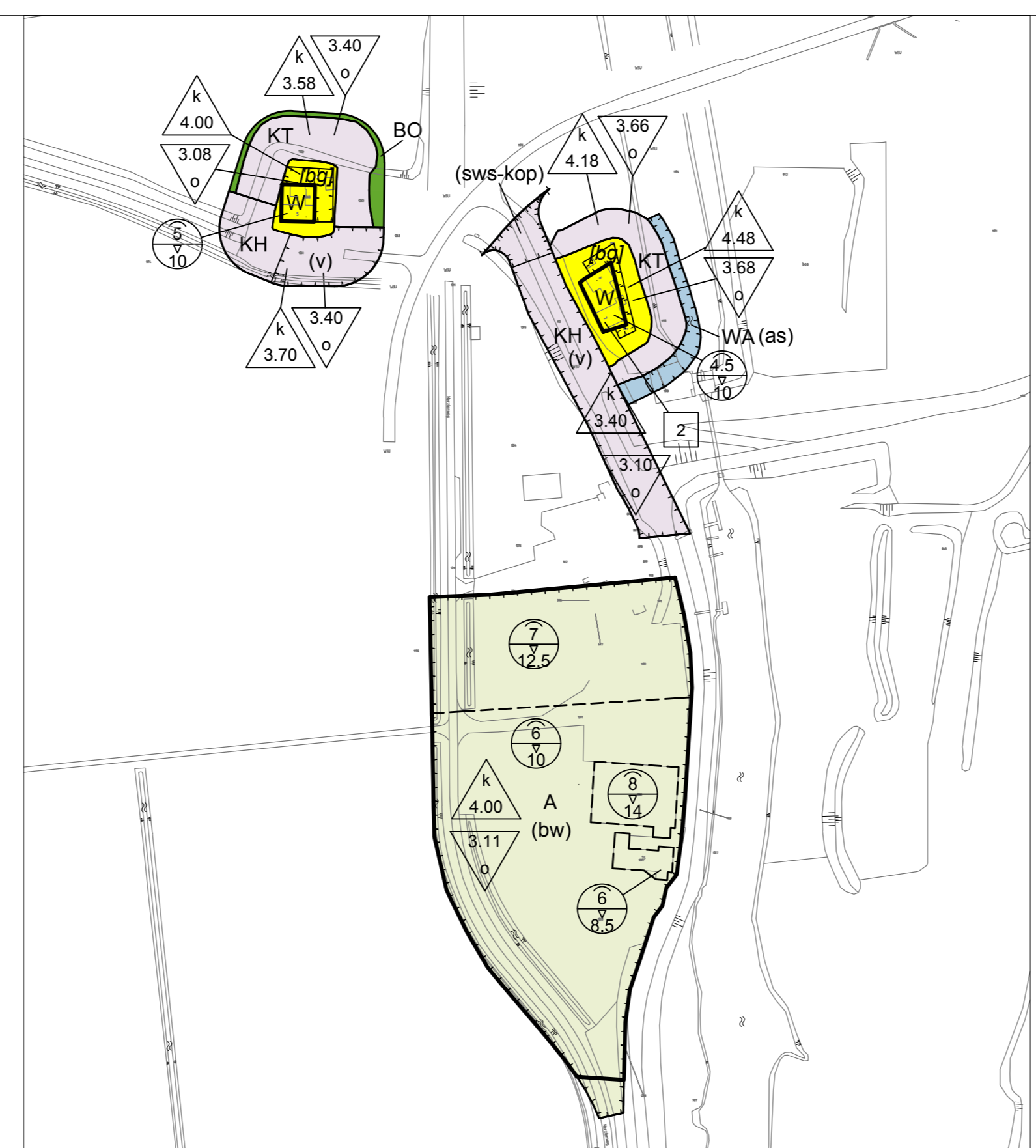


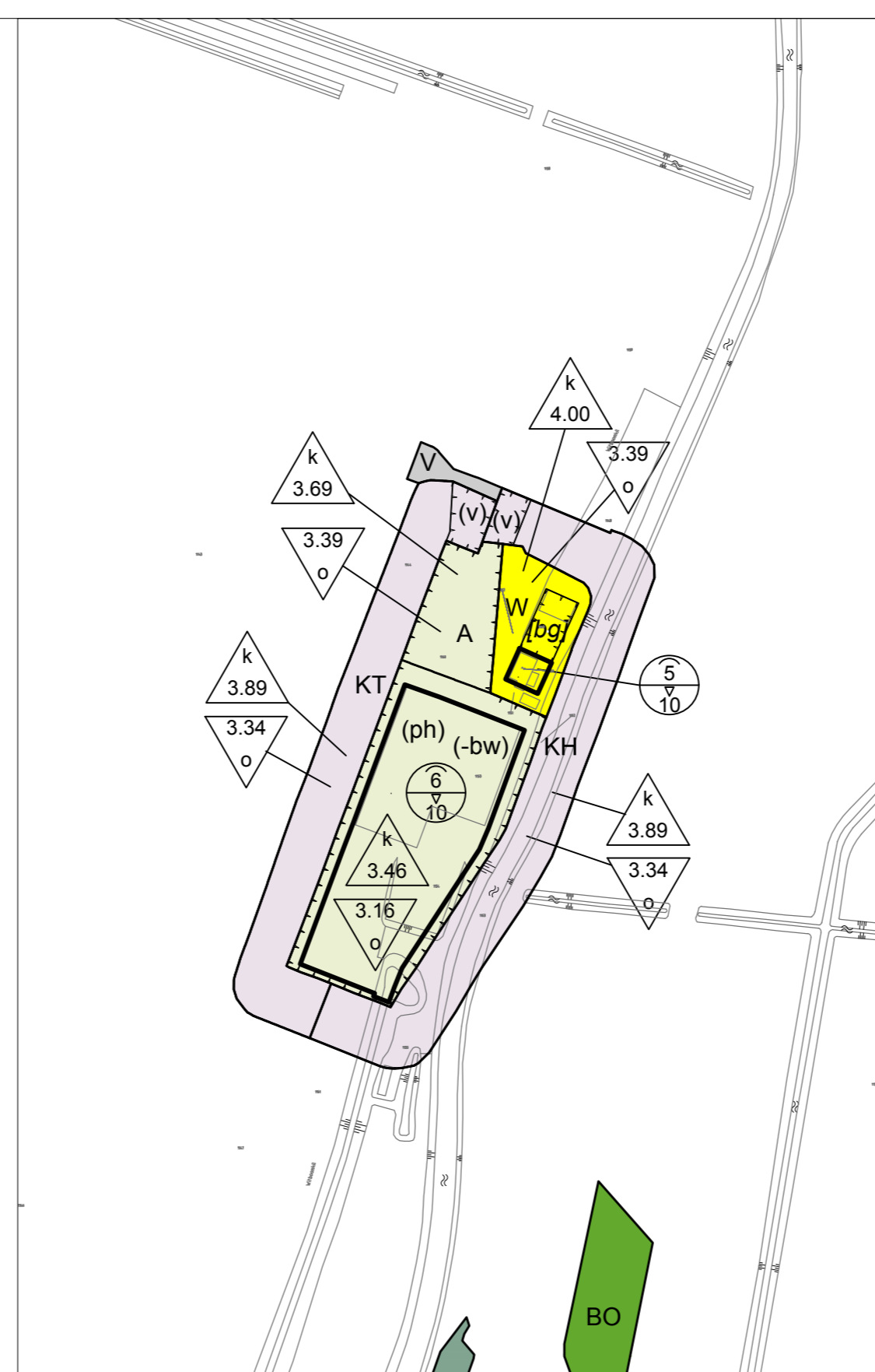
Herzieningsgebied 1



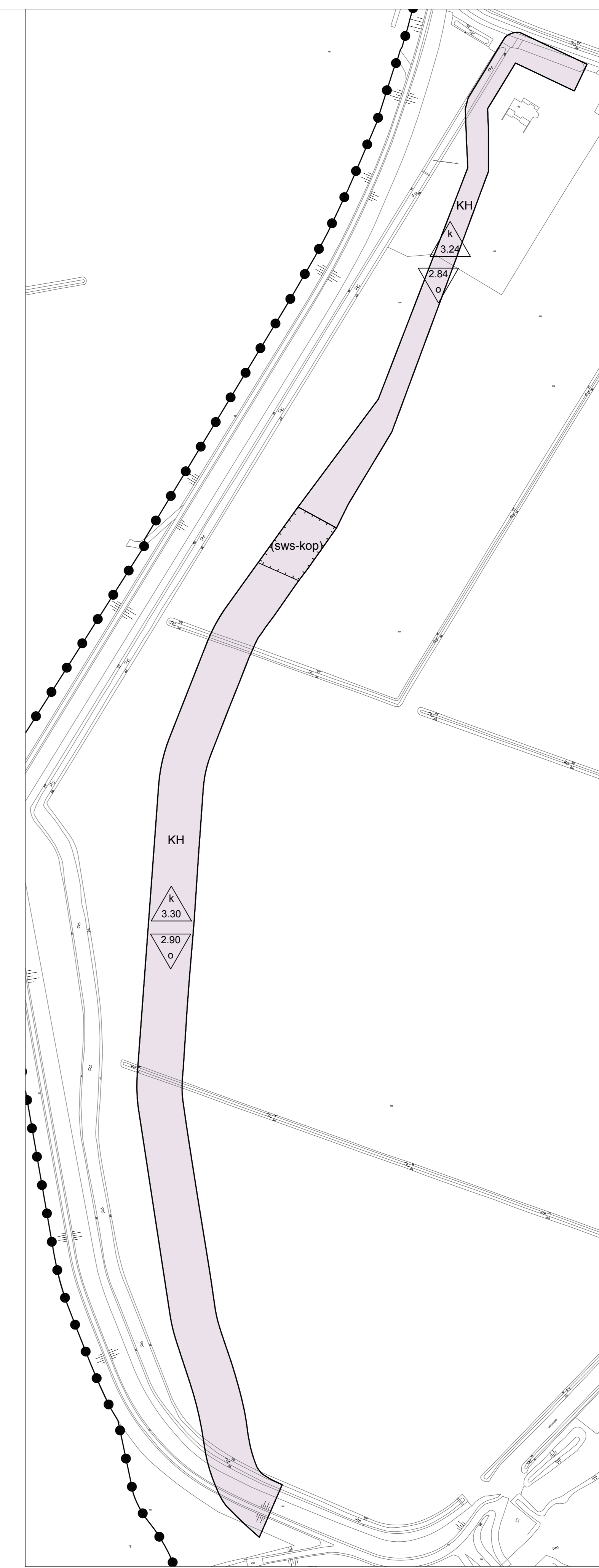
Herzieningsgebied 2



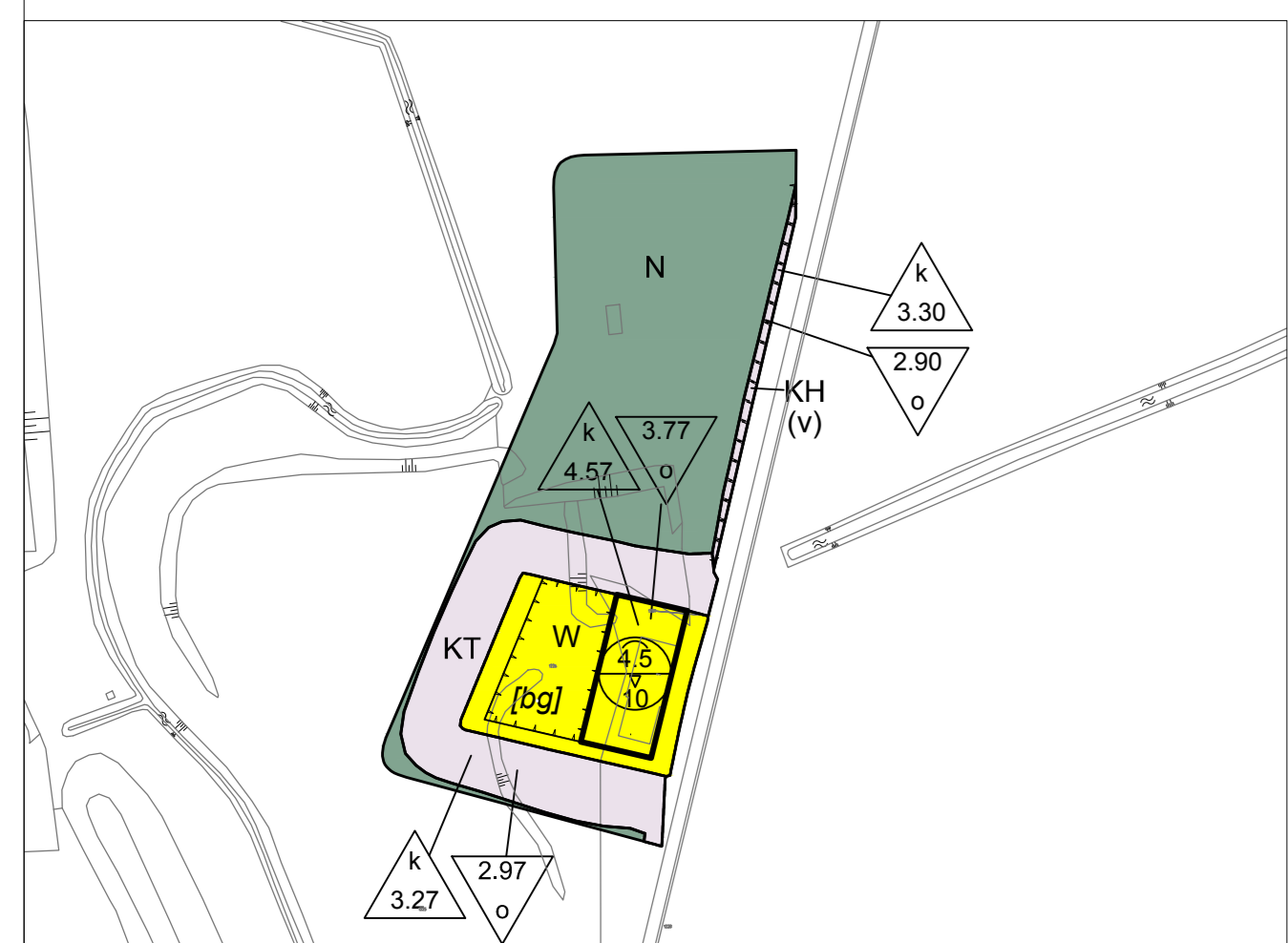
Herzieningsgebied 4, 6, 11 en 30



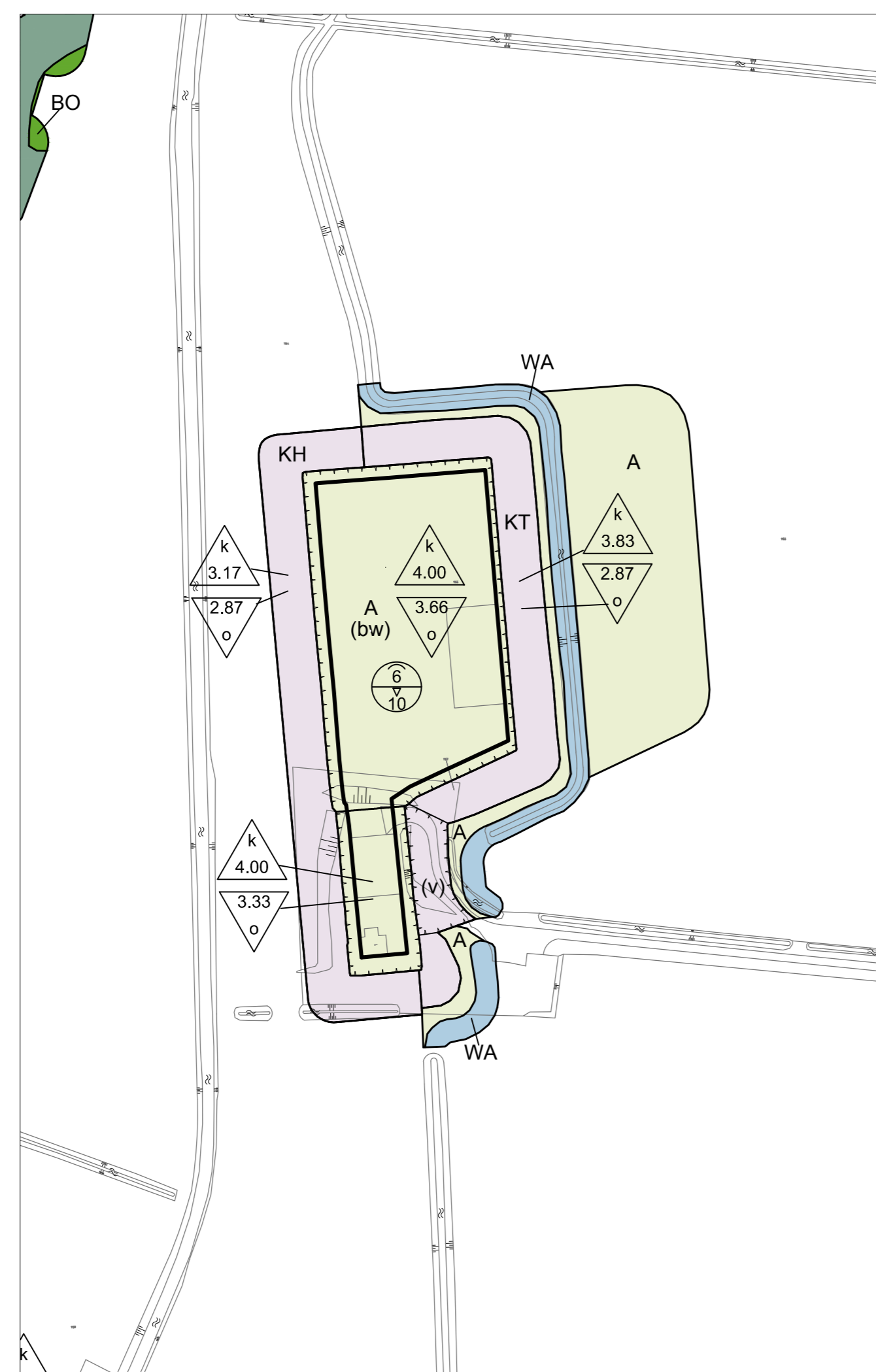
Herzieningsgebied 5



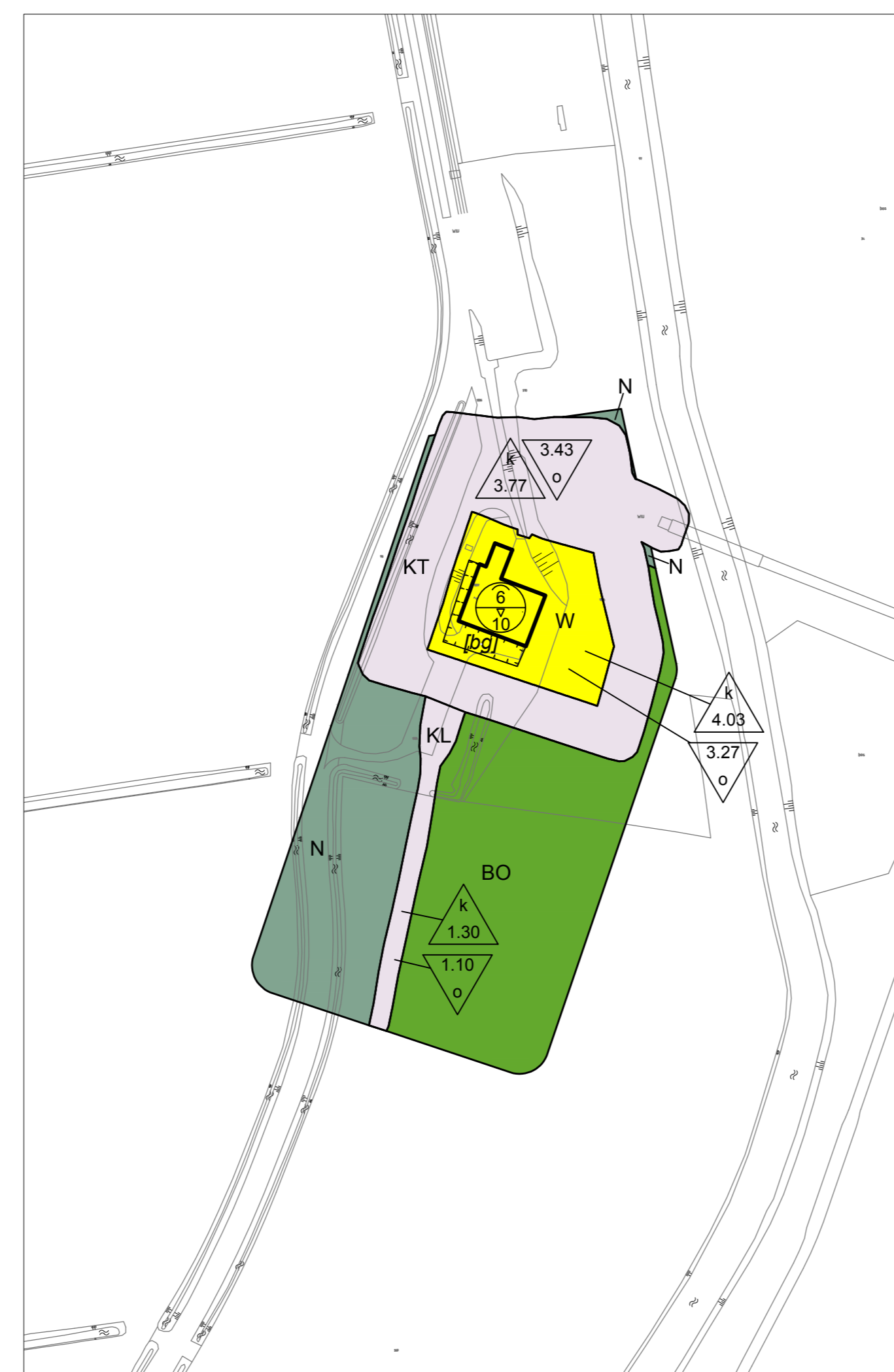
Herzieningsgebied 3



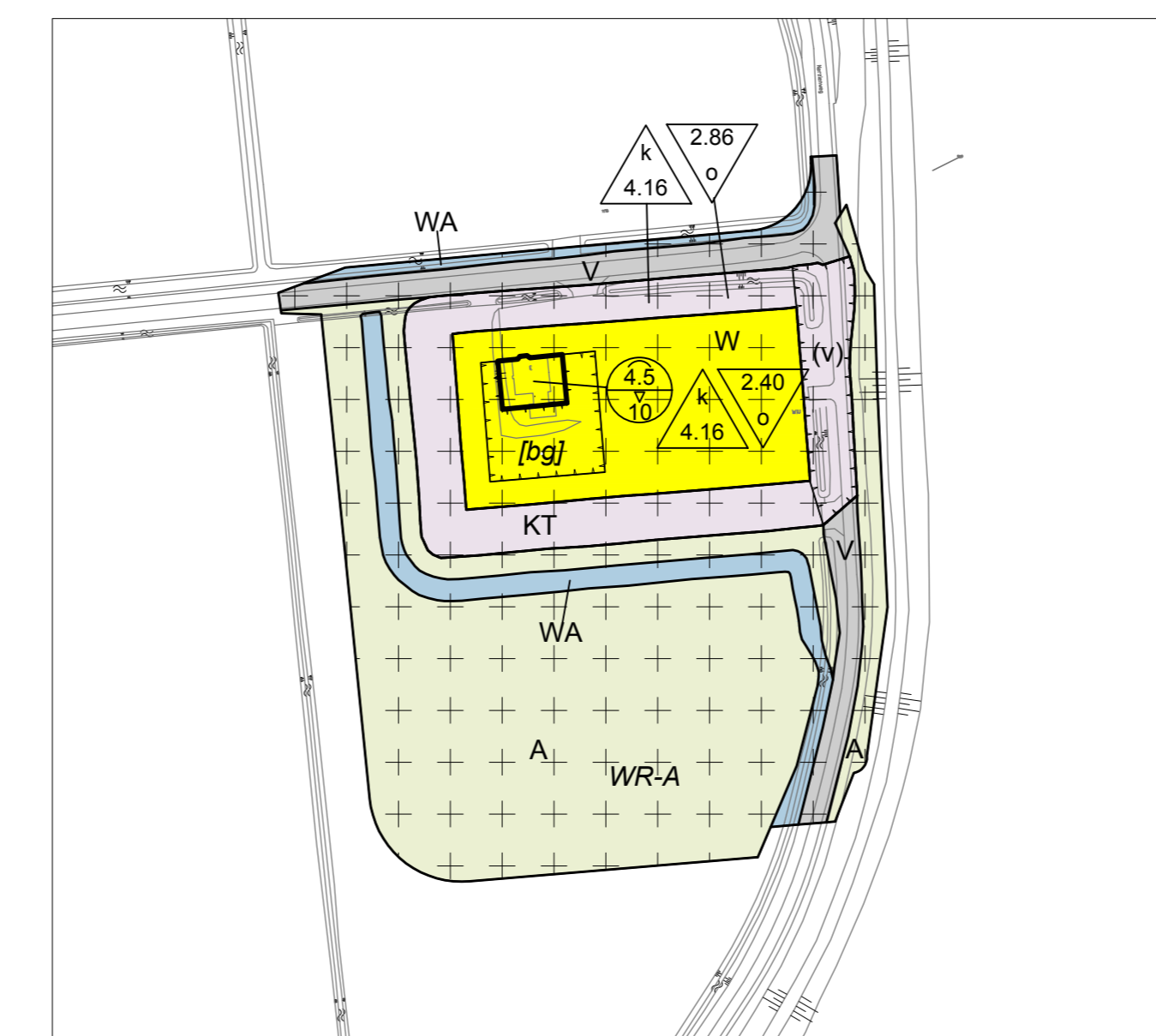
Herzieningsgebied 7



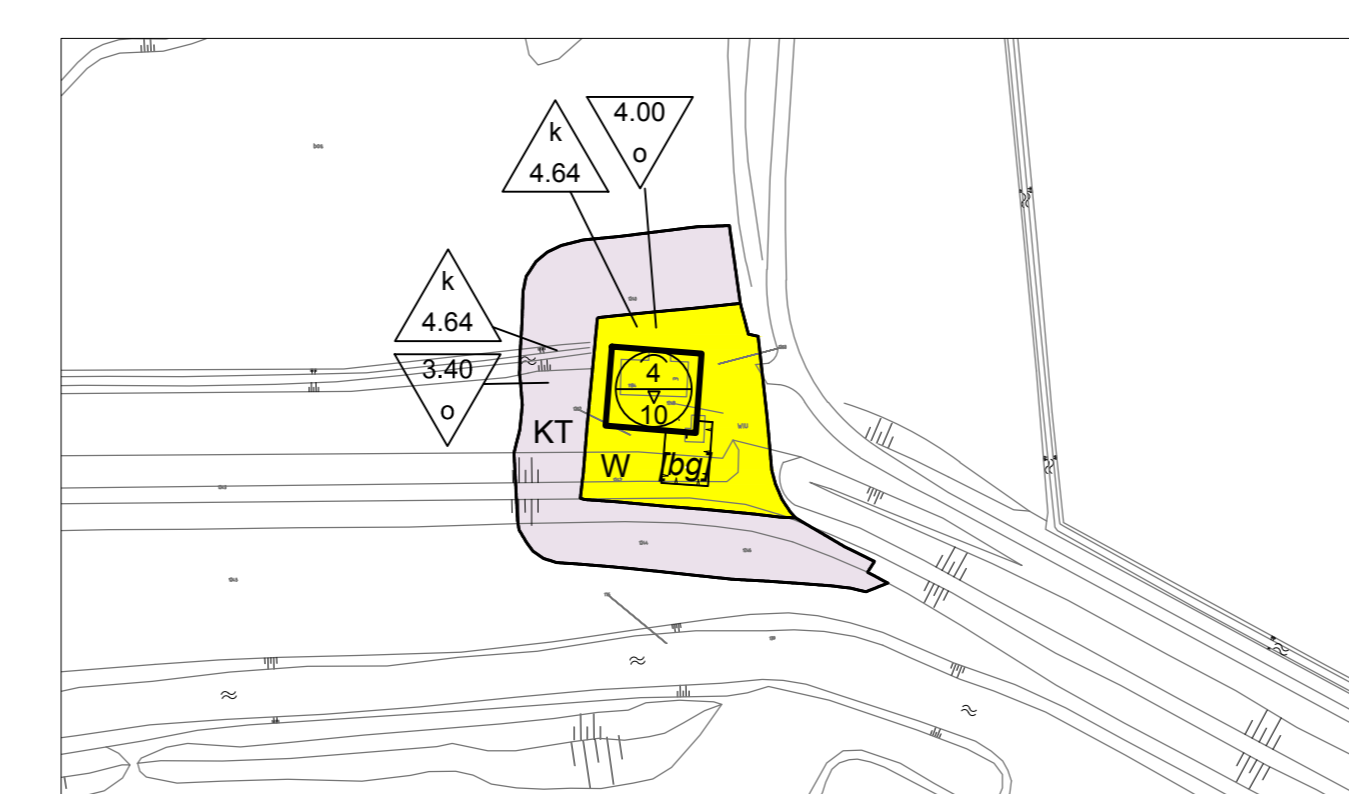
Herzieningsgebied 9



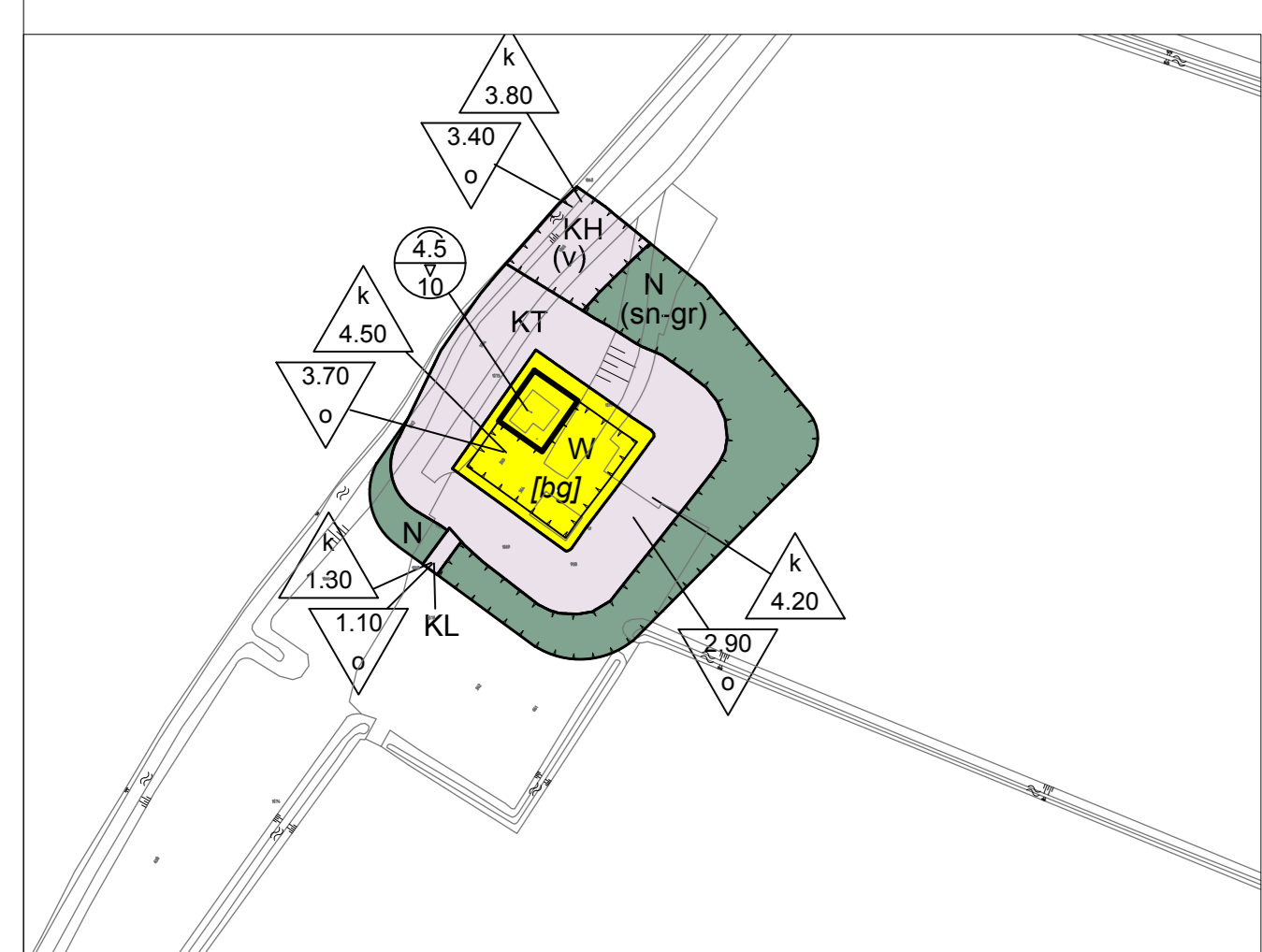
Herzieningsgebied 10



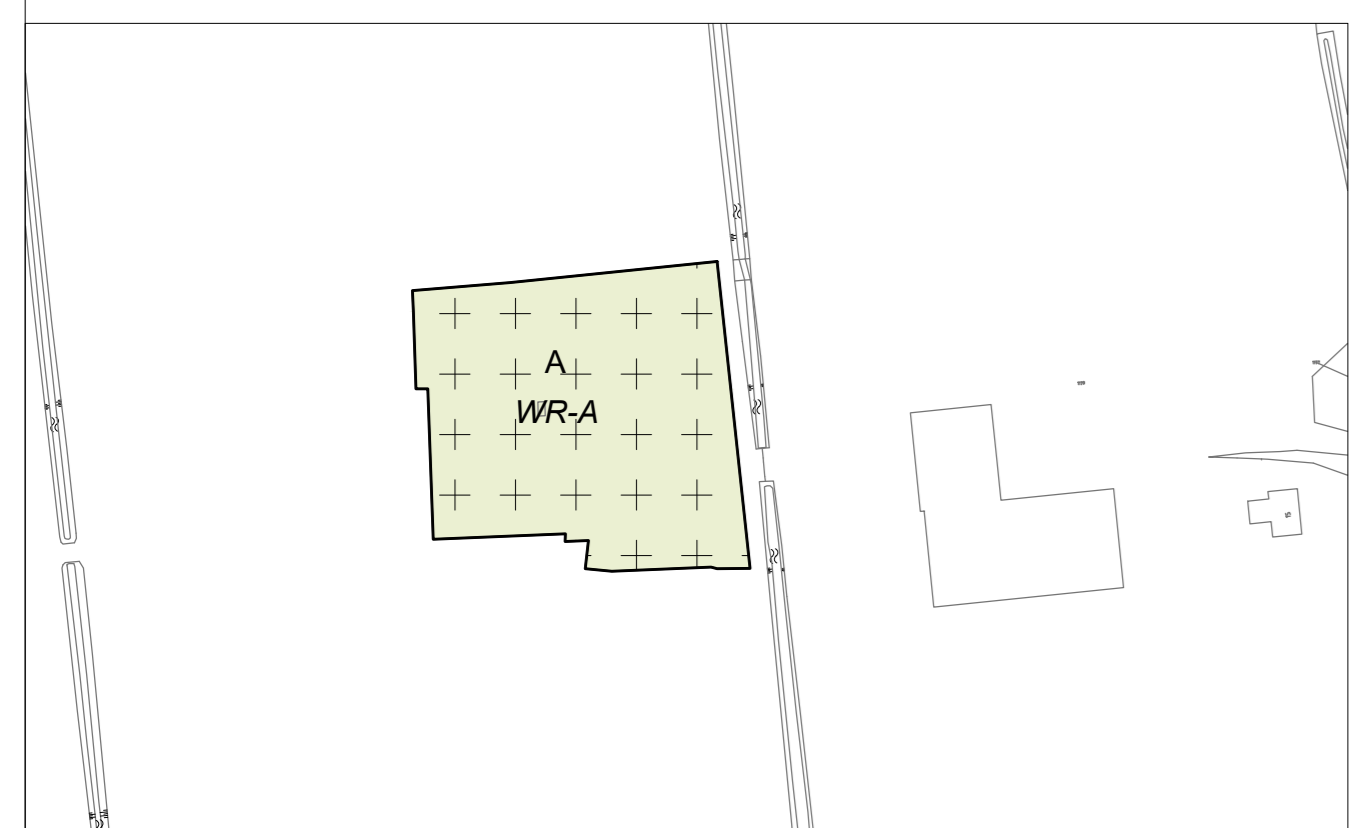
Herzieningsgebied 12



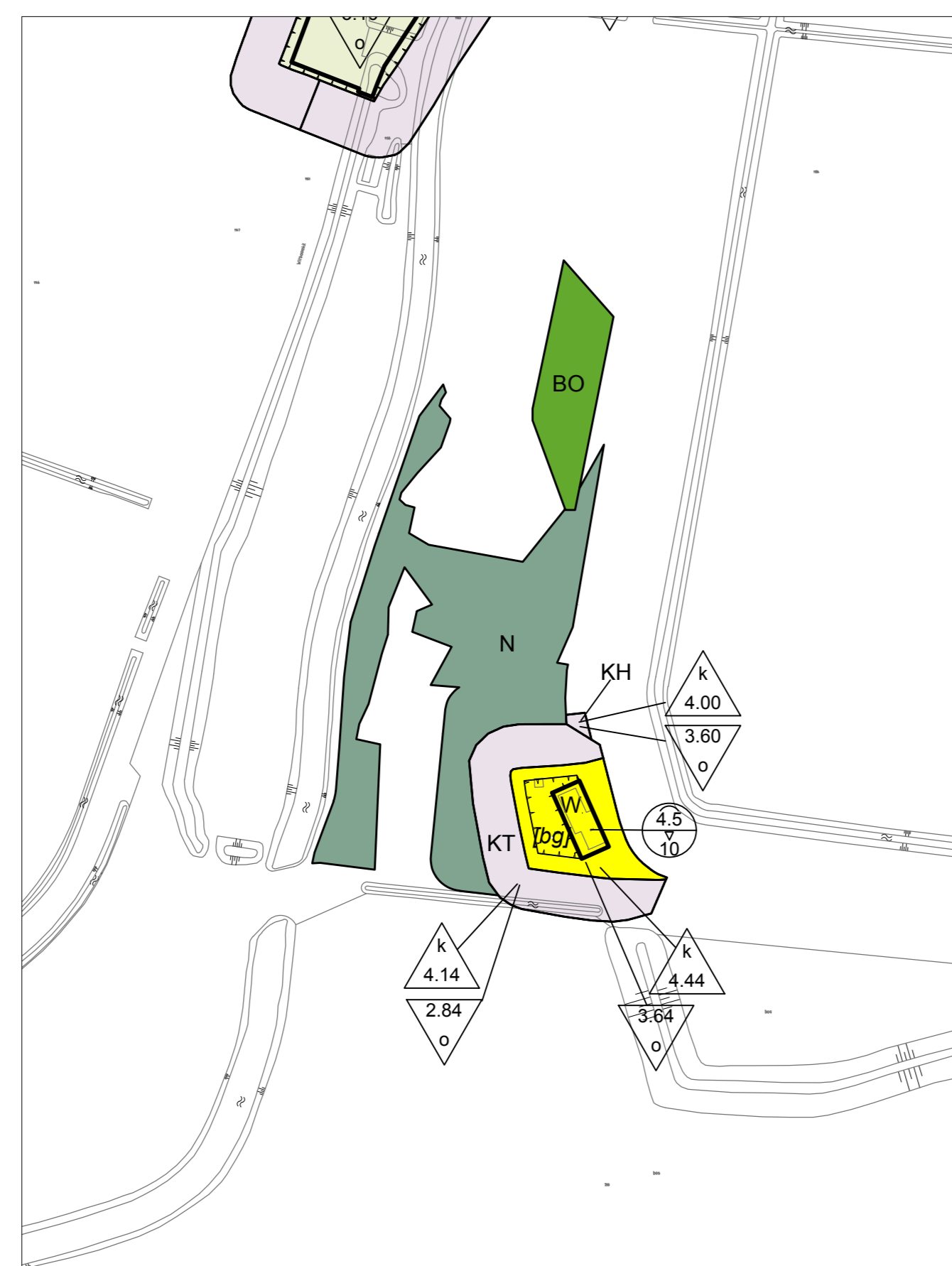
Herzieningsgebied 13



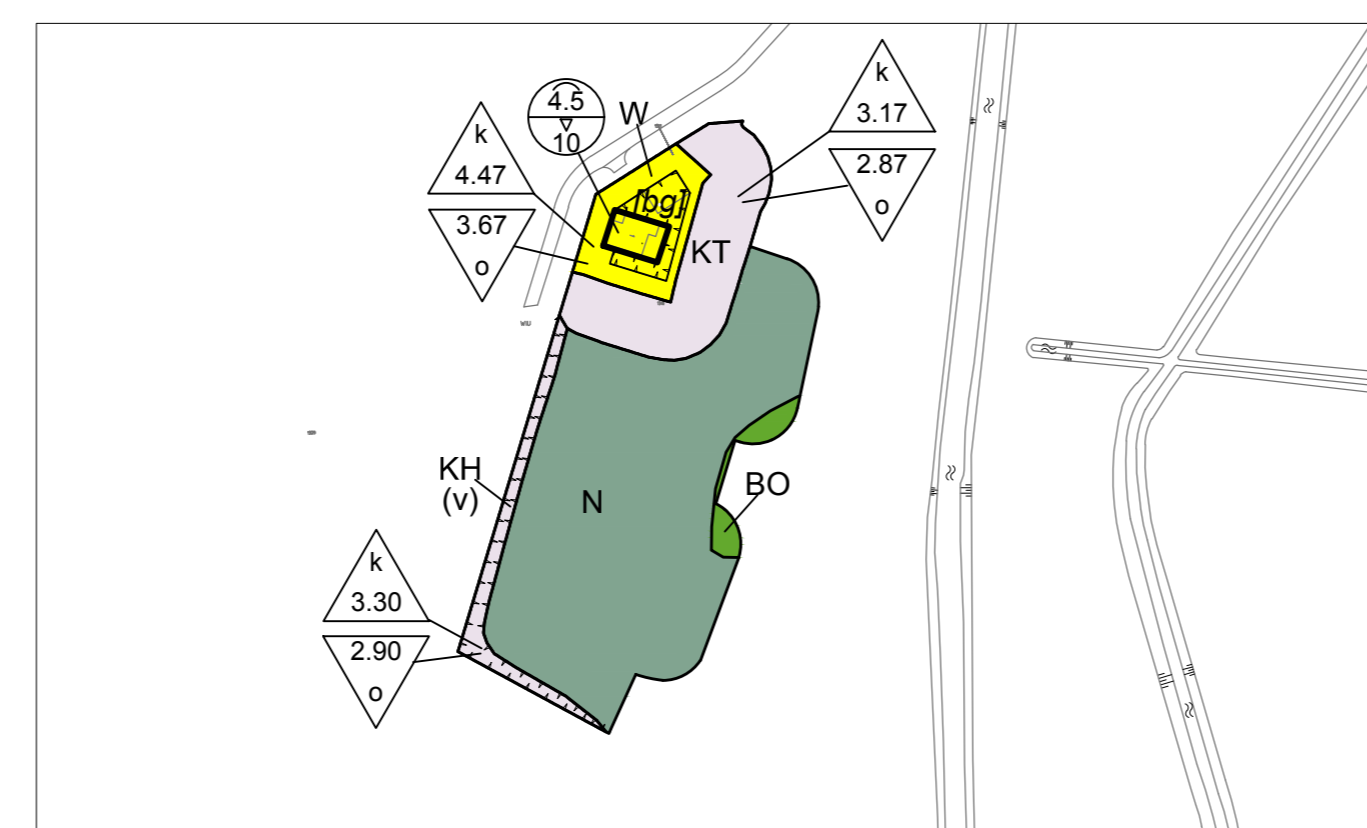
Herzieningsgebied 8



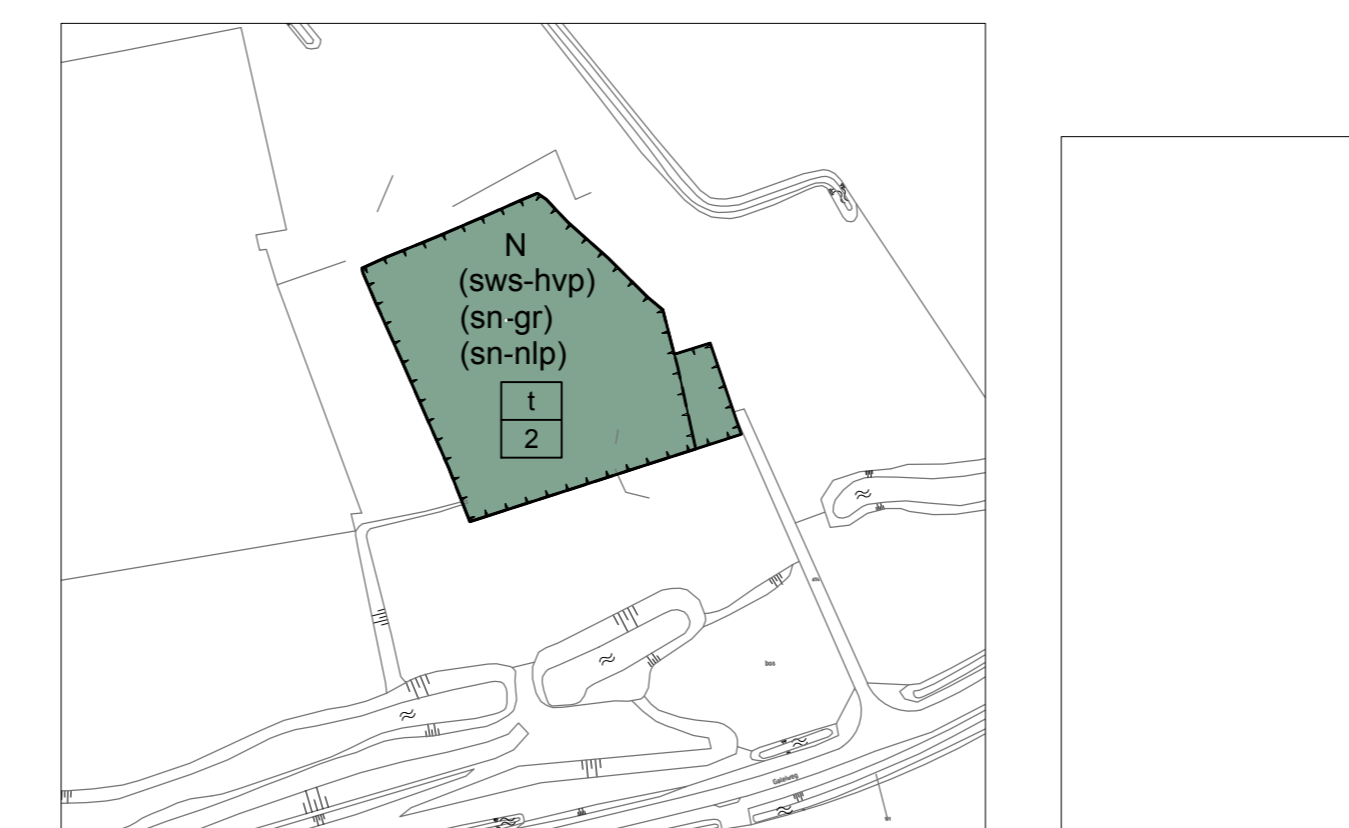
Herzieningsgebied 14



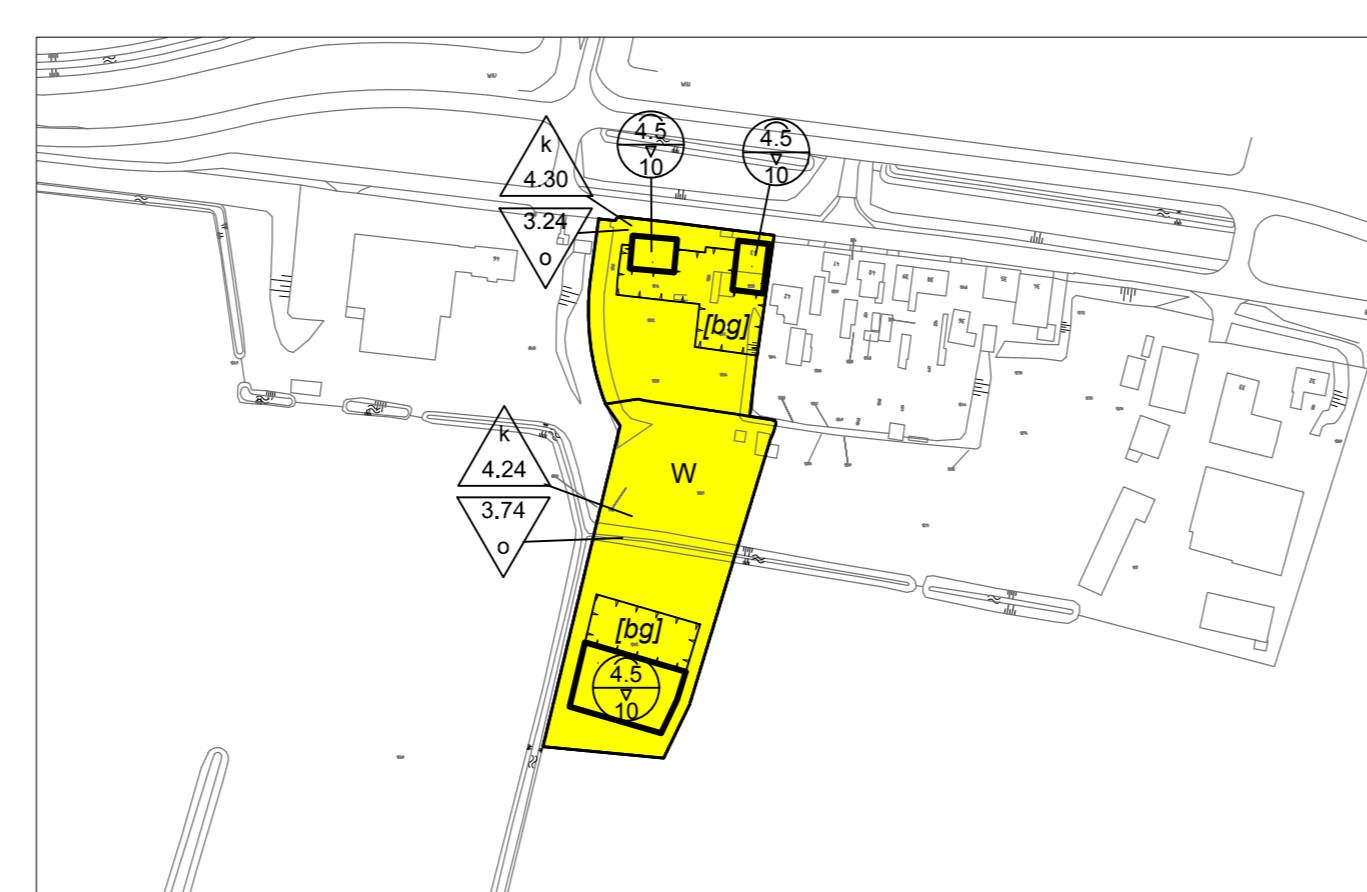
Herzieningsgebied 16



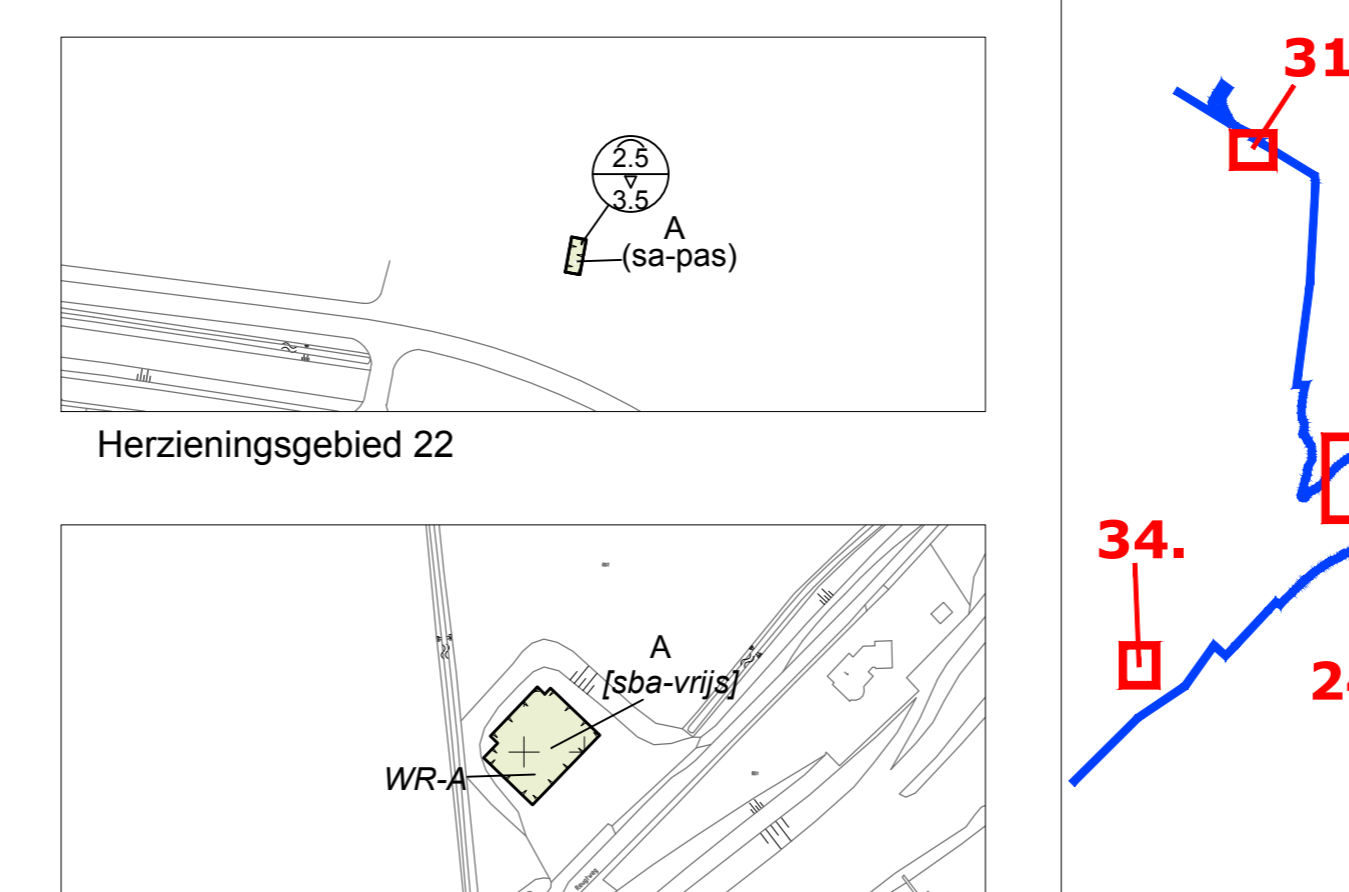
Herzieningsgebied 17



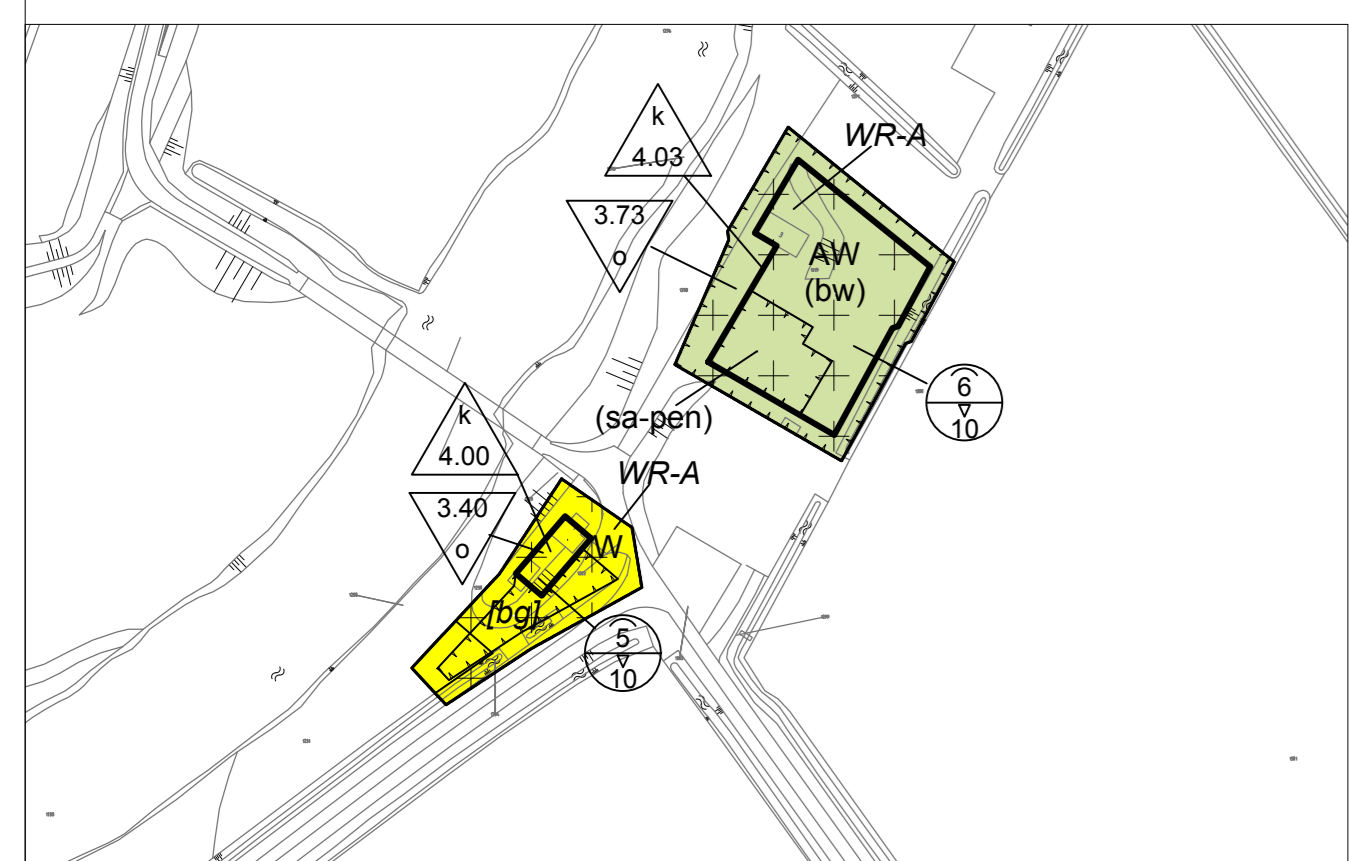
Herzieningsgebied 20



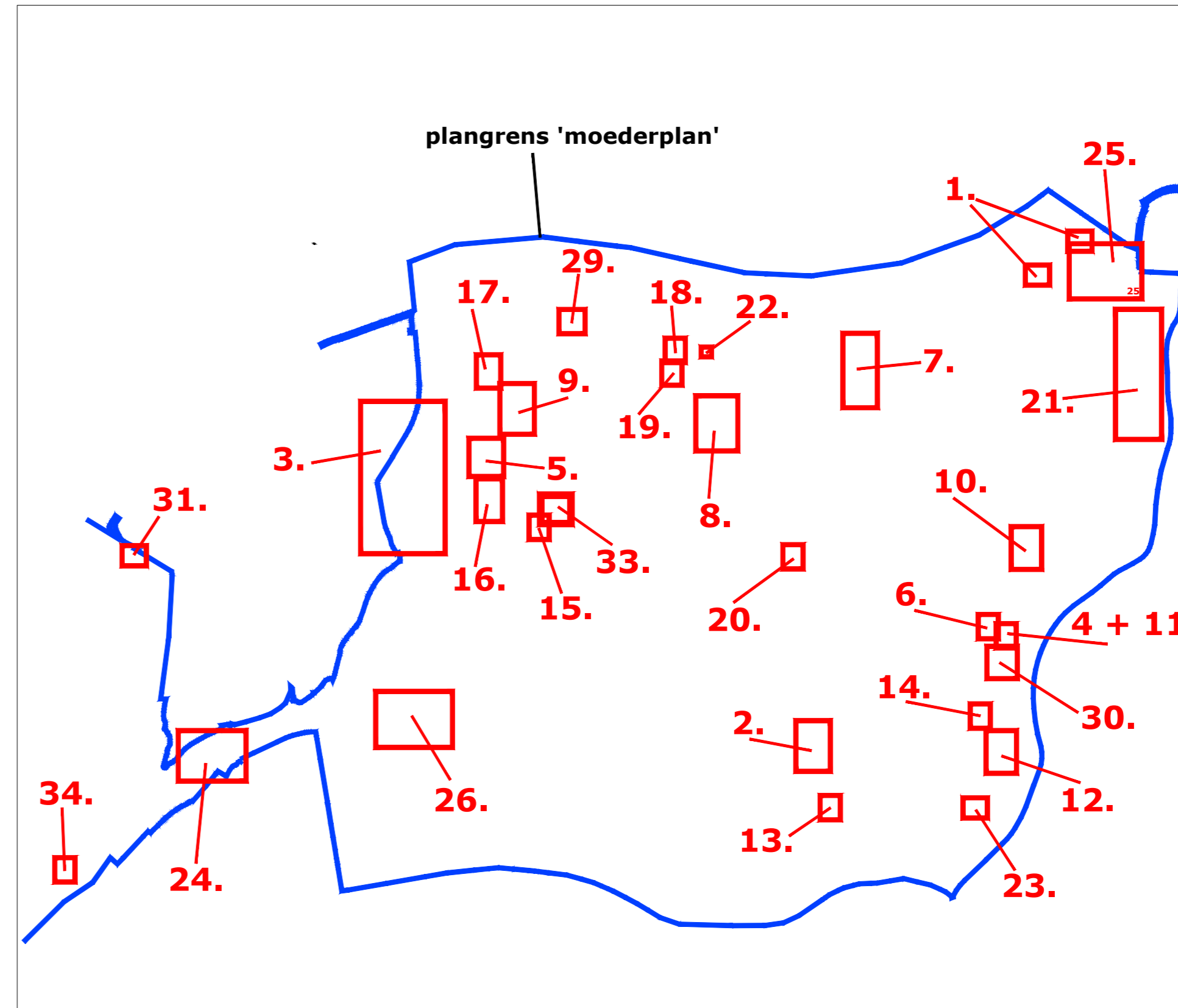
Herzieningsgebied 18 en 19



Herzieningsgebied 22



Herzieningsgebied 15 en 33



Overzicht herzieningsgebieden

LEGENDA	
<b>PLANGEBIED</b>	
	Plangebied
<b>BESTEMMINGEN</b>	
	A Agrarisch
	AW Agrarisch met waarden
	B-NV Bedrijf - Nutsvoorziening
	BO Bos
	CO Cultuur en ontspanning
	KH Kades hoog
	KL Kades laag
	KT Kades terstrand
	N Natuur
	PW Primaire waterkering
	V Verkeer
	WA Water
	W Wonen
	L-HV Leiding - Hoogspanningsverbinding
	WR-A Waarde - Archeologie
<b>AANDUIDINGEN</b>	
	geluidzone - industrie
	vrijwaringszone - straatpad
	Wro - zone - Wijzigingsgebied 1
	(as) aanlegsteiger
	(bw) bedrijfswoning
	(-bw) bedrijfswoning uitgesloten
	(bo) bos
	(gm) gemaal
	(lp) ligplaats
	(mu) museum
	(ph) paardenhouderij
	(p) parkeerterrein
	(-bw) bedrijfswoning uitgesloten
	(sa-pas) specifieke vorm van agrarisch - paardenstal
	(sa-pen) specifieke vorm van agrarisch - pensioenstalling
	(sn-gr) specifieke vorm van natuur - grasland
	(sn-nlp) specifieke vorm van natuur - natte laag bekaede polders
	(sws-hvp) specifieke vorm van waterstaat - hoogwatervluchtplaats
	(sws-kop) specifieke vorm van waterstaat - koppelstuk
	(sws-lw) specifieke vorm van waterstaat - loswal
	(v) verkeer
	bouwvlak
	[am] antennemast
	[bg] bijgebouwen
	[sba-vrijst] specifieke bouwaanduiding - vrijstaande schuur
	afwijkend talud
	hoogte straatpad 27.0 + NAP
	hoogte straatpad 43.0 + NAP
	hoogteligging vlak (m)
	maximum aantal wooneenheden
	maximum goothoogte (m), maximum bouwhoogte (m)
	maximum hoogteligging vlak (m)
	minimum hoogteligging vlak (m)
	hartlijn leiding - hoogspanningsverbinding
<b>VERKLARING</b>	
	Ondergrond (GBKN en Kadastrale gegevens)